








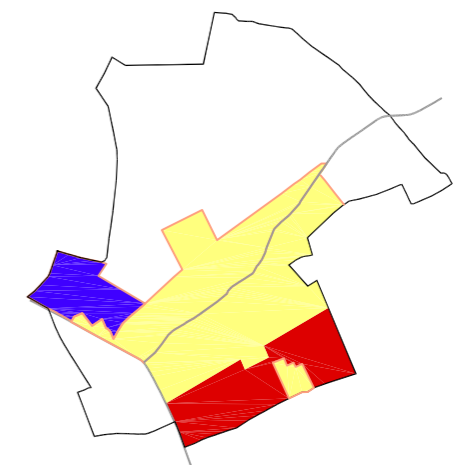
-  RED PRIMARIA VIARIA
-  DELIMITACIÓN TIPOLOGÍA SUELOS
-  PROTECCIÓN DE CARRETERAS (18 m.)
-  DELIMITACIÓN DEL TÉRMINO
-  SUELO URBANO
-  SUELO URBANIZABLE POLÍGONO INDUSTRIAL
-  SUELO URBANIZABLE SECTOR SUR

**PLAN GENERAL DE ORDENACIÓN URBANA
P.G.O.U.**

EXCMO. AYUNTAMIENTO DE RAFAL

Teresa Barceló López
ARQUITECTO

Tomás Conejero Guillén
ING. TÈC. OBRAS PÙBLICAS
ABOGADO



VÍA PECUARIA
SENDA DE LOS SERRANO

PLANOS DE ORDENACIÓN POL. INDUSTRIAL

PLANO 01	SITUACIÓN EN EL TÉRMINO
FECHA JUNIO 99	
ESCALA 1/10000	