






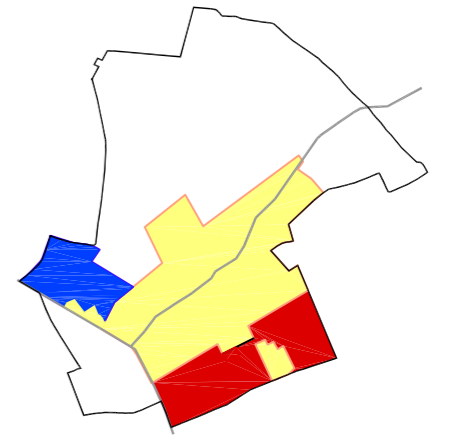
-  RED PRIMARIA VIARIA
-  DELIMITACIÓN DEL TÉRMINO
-  DELIMITACIÓN DE TIPOS DE SUELO
-  ÁREA DE REPARTO
-  PROTECCIÓN VIARIA (18 m).

PLAN GENERAL DE ORDENACIÓN URBANA
P.G.O.U.

EXCMO. AYUNTAMIENTO DE RAFAL

Teresa Barceló López
ARQUITECTO

Tomás Conejero Guillén
ING. TÉCN. OBRAS PÚBLICAS
ABOGADO



VÍA PECUARIA
SENDA DE LOS SERRANOS
CV-911

ÁREA DE REPARTO
SUP.: 76.761 m²

PLANOS DE ORDENACIÓN POL. INDUSTRIAL

03
JUNIO 99
R' 2.002

ÁREA DE REPARTO.

1/2000

