














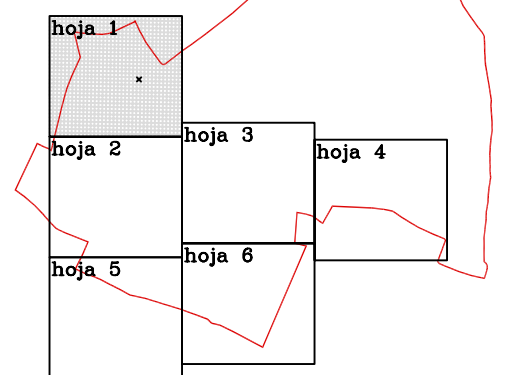


VÍA PECUARIA  
SENDA DE LOS SERRANOS  
CV-911

LEYENDA

-  DELIMITACIÓN DEL TÉRMINO
-  ZONA VERDE RED SECUNDARIA
-  ZONA VERDE PROTECCIÓN DE CARRETERAS
-  ZONA VERDE RED PRIMARIA
-  SUELO NO URBANIZABLE
-  SUELO DOTACIONAL
-  SUELO ESCOLAR
-  SUELO ADMINISTRATIVO
-  SERVICIOS SANITARIOS
-  IGLESIA
-  MANZANA CERRADA RESIDENCIAL
-  EDIFICACIÓN EN HILERA
-  MANZANA CERRADA INDUSTRIAL
-  DELIMITACIÓN TIPOLOGÍA SUELOS
-  DELIMITACIÓN TIPOLOGÍA SUELOS

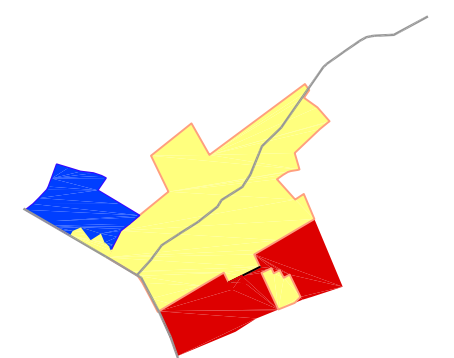


**PLAN GENERAL DE ORDENACIÓN URBANA  
P.G.O.U.**

EXCMO. AYUNTAMIENTO DE RAFAL

Teresa Barceló López  
ARQUITECTO

Tomás Conejero Guillén  
ING. TÈC. OBRAS PÚBLICAS  
ABOGADO



PLANOS DE ORDENACIÓN

PLANO 05.1	<b>ZONIFICACIÓN.</b>
FECHA JUNIO 99	<b>TIPOLOGÍA DE EDIFICACIÓN. ALINEACIONES Y RASANTES</b>
ESCALA 1/1000	

