









-  RED PRIMARIA VIARIA
-  DELIMITACIÓN DEL TÉRMINO
-  DELIMITACIÓN DE TIPOS DE SUELO
-  PROTECCIÓN VIARIA (18 m).
-  SUELO URBANIZABLE INDUSTRIAL
-  SUELO URBANO CONSOLIDADO
-  ZONA VERDE RED SECUNDARIA
-  ZONA VERDE PROTECCIÓN DE CARRETERAS

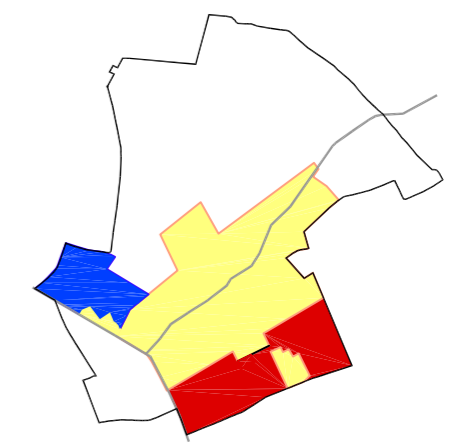
PLAN GENERAL DE ORDENACIÓN URBANA





P.G.O.U.

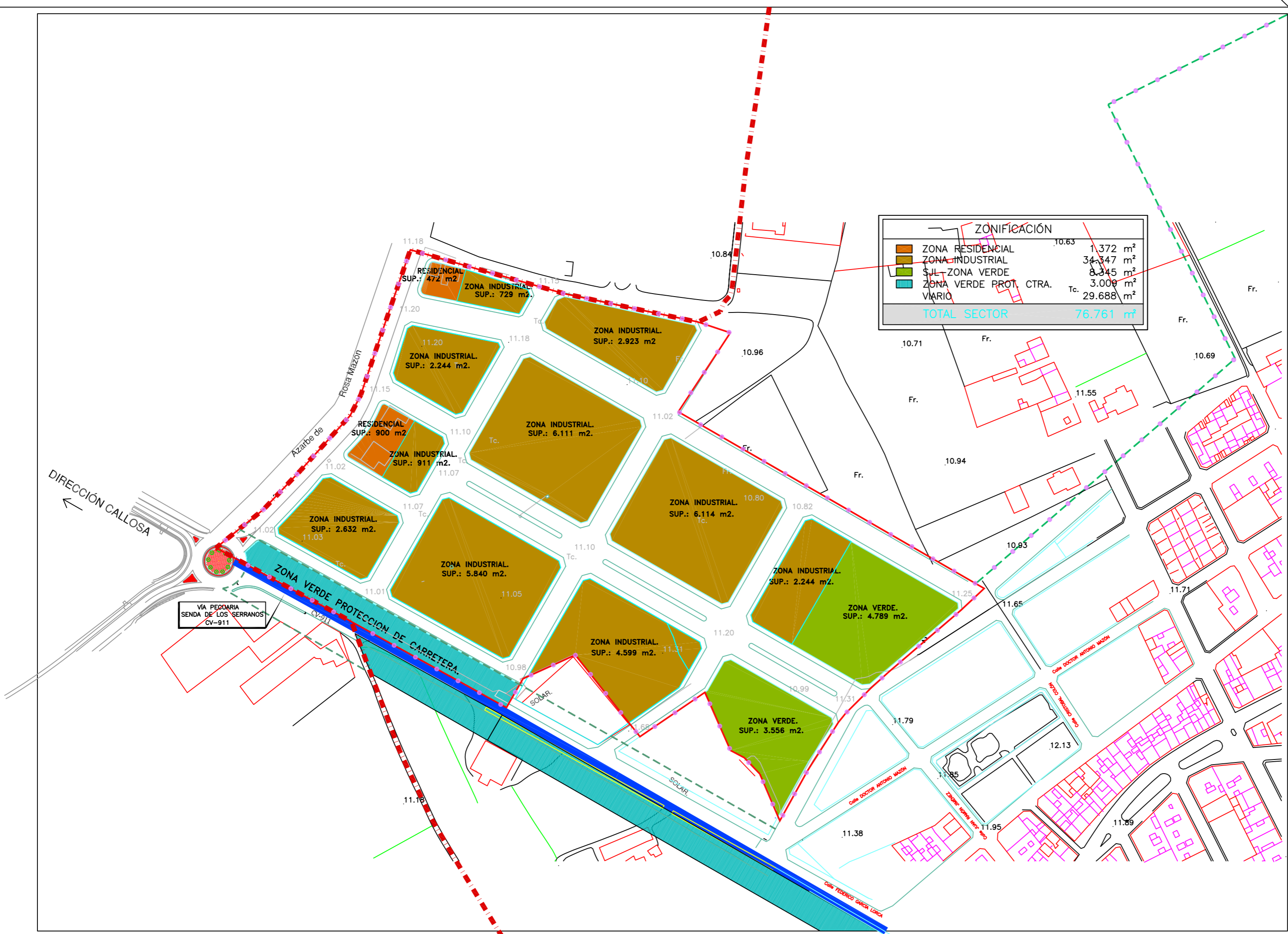
EXCMO. AYUNTAMIENTO DE RAFAL

Teresa Barceló López
ARQUITECTO

Tomás Conejero Guillén
ING. TÉCN. OBRAS PÚBLICAS
ABOGADO



ZONIFICACIÓN	
 ZONA RESIDENCIAL	1.372 m ²
 ZONA INDUSTRIAL	34.347 m ²
 S.U.L. ZONA VERDE	8.345 m ²
 ZONA VERDE PROT. CTRA.	3.009 m ²
VIARIO	Tc. 29.688 m ²
TOTAL SECTOR	76.761 m²



PLANOS DE ORDENACIÓN POL. INDUSTRIAL

05 DISTRIBUCIÓN Y ZONIFICACIÓN.

JUNIO 99

R' 2.002

1/2000

