





-  RED PRIMARIA VIARIA
-  DELIMITACIÓN DEL TÉRMINO
-  DELIMITACIÓN DE TIPOS DE SUELO
-  PROTECCIÓN VIARIA (18 m).

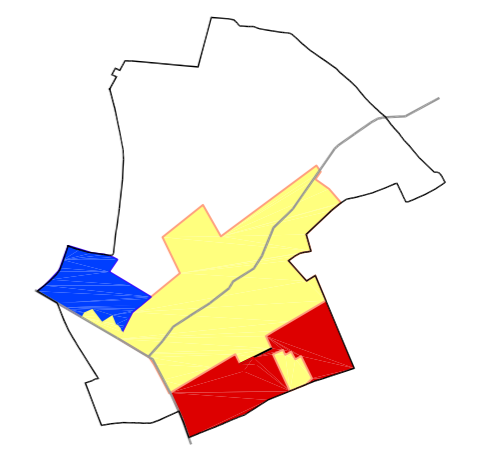
- VIA 1  27.00 m.
- VIA 2  16.00 m.
- VIA 3  14.20 m.
- VIA 4  9.25 m.
- VIA 5  20.00 m.

PLAN GENERAL DE ORDENACIÓN URBANA
P.G.O.U.

EXCMO. AYUNTAMIENTO DE RAFAL

Teresa Barceló López
ARQUITECTO

Tomás Conejero Guillén
ING. TÈC. OBRAS PÚBLICAS
ABOGADO



VIA PECUARIA
SENDA DE LOS SERRANOS
CV-911

PLANOS DE ORDENACIÓN POL. INDUSTRIAL

06
JUNIO 99
R' 2.002

IDENTIFICACIÓN DE VIALES.

1/2000

