











LEYENDA

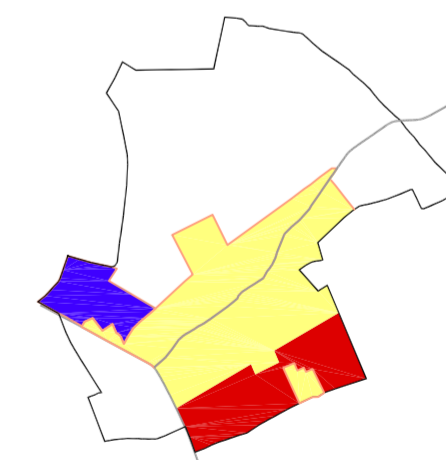
-  PROTECCIÓN DE CARRETERAS 18 m. VIA ESTRUCTURAL URBANA
-  DELIMITACIÓN DEL TÉRMINO
-  DELIMITACIÓN TIPOLOGÍA SUELOS
-  ZONA DE NÚCLEO HISTÓRICO MANZANAS TIPO A
-  ZONA DE CASCO URBANO MANZANAS TIPO A
-  ZONA DE VIVIENDAS ADOSADAS MANZANAS TIPO B
-  ZONA INDUSTRIAL MANZANAS TIPO C
-  ZONA PROTECCIÓN DE CARRETERAS 18 m.

PLAN GENERAL DE ORDENACIÓN URBANA  
P.G.O.U.

EXCMO. AYUNTAMIENTO DE RAFAL

Teresa Barceló López  
ARQUITECTO

Tomás Conejero Guillén  
ING. TÉCN. OBRAS PÚBLICAS  
ABOGADO



PLANO  
04  
FECHA  
JUNIO 99  
ESCALA  
1/5000

PLANOS DE ORDENACIÓN  
ZONAS DE ORDENACIÓN

