

Leyenda

- Límites Administrativos
- Servicios e instalaciones
- Hidrografía lineal
- Carreteras

PATRICOVA

- Nivel 2. Frecuencia media (100 años) y calado alto (>0.8 m)

Redactor:




COTA AMBIENTAL S.L.P.
 Ordenación del Territorio y Medio Ambiente
 www.cotambiental.es | cota@cotambiental.es

Promotor:



Ayuntamiento de Rafal

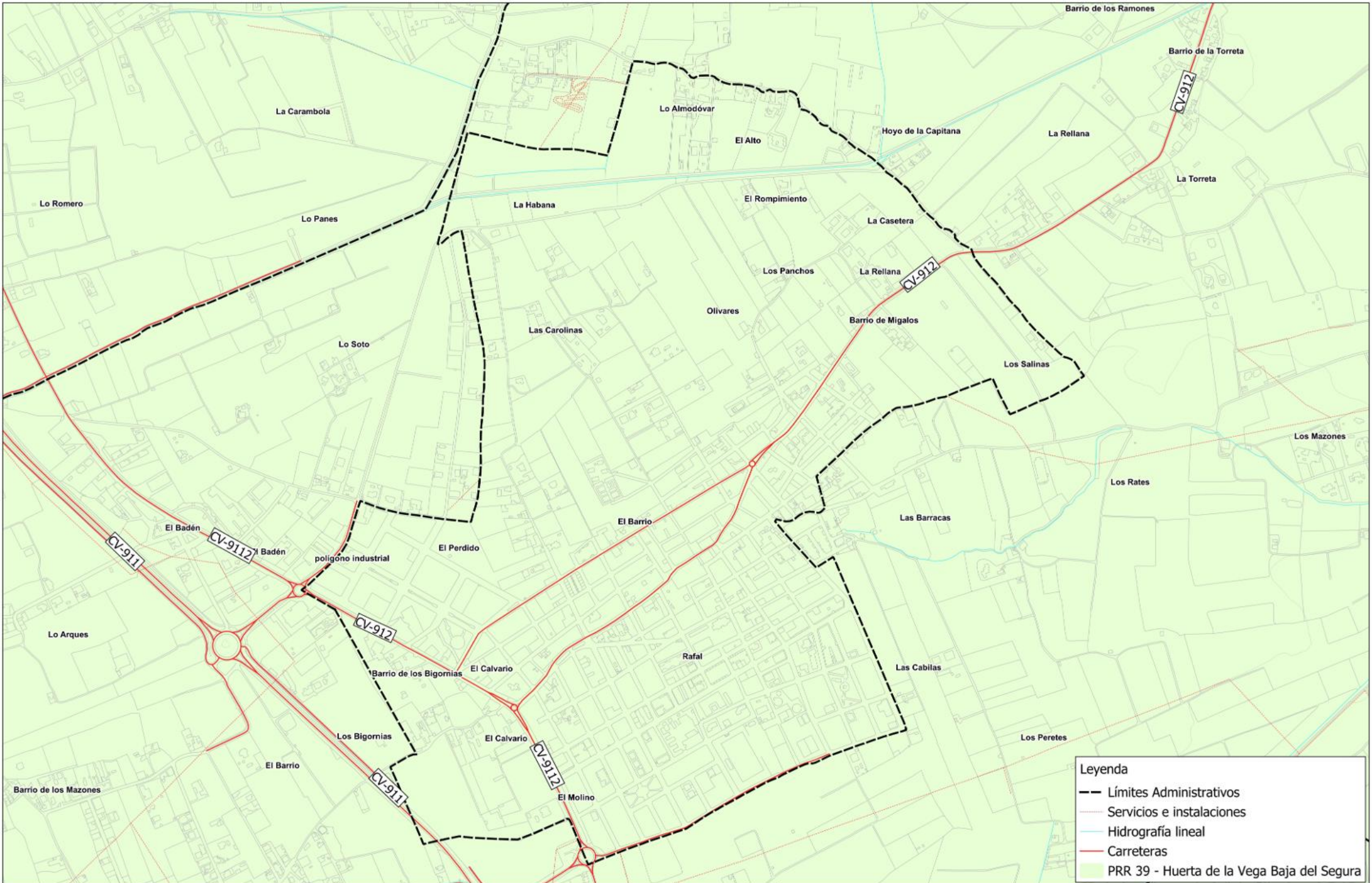
Fuente: PNOA 2024, IGN-ICV; BC05 2014, ICV.
 Elaboración propia



SÍNTESIS TERRITORIAL
 E 1/5.000 (ISO A2) - ETRS89 UTM H30N - mayo 2026

INF-05

MODIFICACIÓN PUNTAL Nº7 DEL PGOU DE RAFAL (ALICANTE)



Legenda

- Límites Administrativos
- Servicios e instalaciones
- Hidrografía lineal
- Carreteras
- PRR 39 - Huerta de la Vega Baja del Segura

Redactor:

COTA AMBIENTAL S.L.P.
 Ordenación del Territorio y Medio Ambiente
 www.cotambiental.es | cota@cotambiental.es

Promotor:

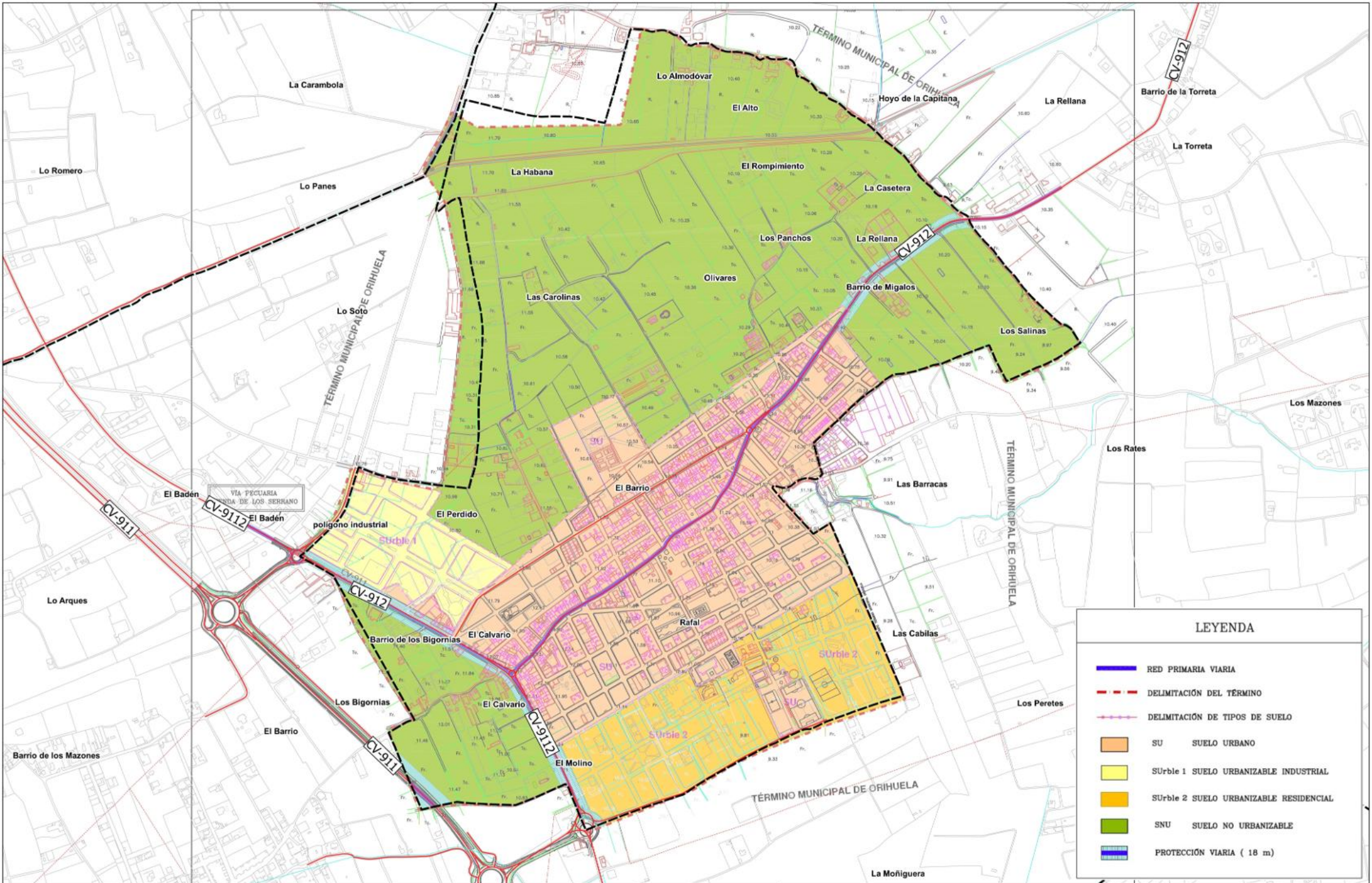
Ayuntamiento de Rafal

Fuente: PNOA 2024, IGN-ICV; BCV05 2014, ICV.
 Elaboración propia

AFECCIÓN PAISAJÍSTICA
 E 1/5.000 (ISO A2) - ETRS89 UTM H30N - mayo 2026

INF-06

MODIFICACIÓN PUNTAL N°7 DEL PGOU DE RAFAL (ALICANTE)



LEYENDA	
	RED PRIMARIA VIARIA
	DELIMITACIÓN DEL TÉRMINO
	DELIMITACIÓN DE TIPOS DE SUELO
	SU SUELO URBANO
	SUrb1 SUELO URBANIZABLE INDUSTRIAL
	SUrb2 SUELO URBANIZABLE RESIDENCIAL
	SNU SUELO NO URBANIZABLE
	PROTECCIÓN VIARIA (18 m)

Redactor:
 **COTA AMBIENTAL S.L.P.**
 Ordenación del Territorio y Medio Ambiente
www.cotambiental.es | cota@cotambiental.es

Promotor:
 Ayuntamiento de Rafal

Fuente: PNOA 2024, IGN-ICV; BCV05 2014, ICV.
 Elaboración propia



PLANEAMIENTO
 E 1/5.000 (ISO A2) - ETRS89 UTM H30N - mayo 2026

INF-07

MODIFICACIÓN PUNTAL Nº7 DEL PGOU DE RAFALE (ALICANTE)

